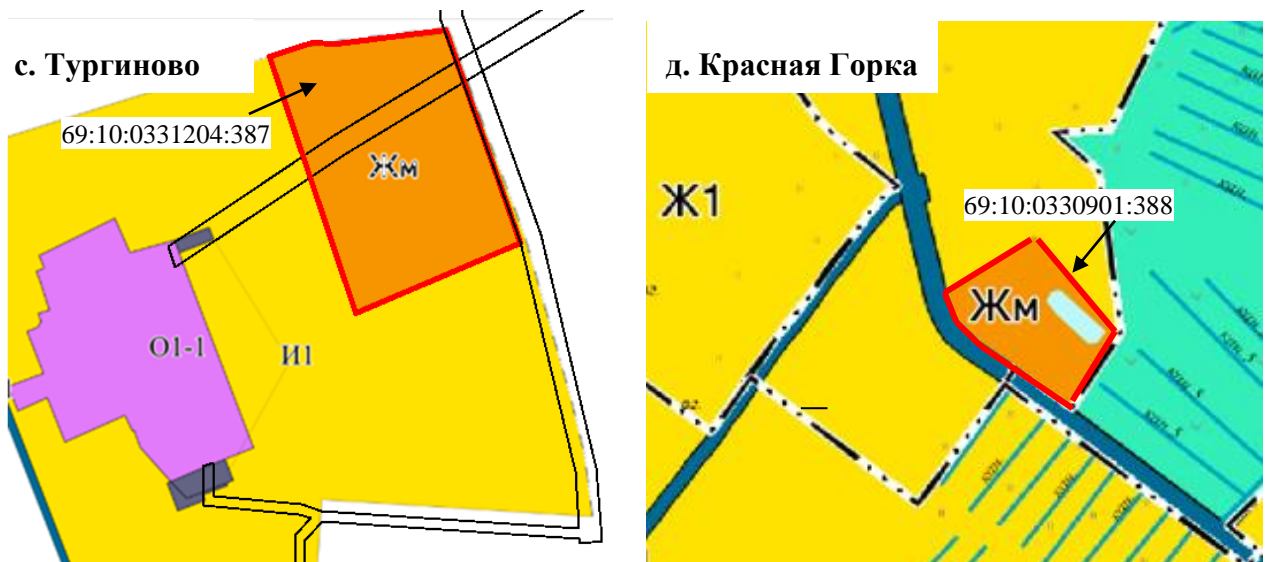





Приложение 2  
к постановлению Правительства  
Тверской области  
от №

«Приложение 12  
к постановлению Правительства  
Тверской области  
от 07.07.2023 № 283-пп

Фрагмент карты границ зон с особыми условиями использования территории  
Калининского муниципального округа Тверской области применительно к  
территории земельных участков с кадастровыми номерами 69:10:0331204:387  
и 69:10:0330901:388



**Условные обозначения**

	- зона многофункциональной жилой застройки
	- зона застройки индивидуальными жилыми домами
	- охранный зона ЛЭП 10 кВ